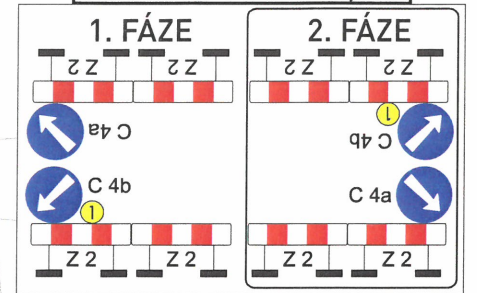
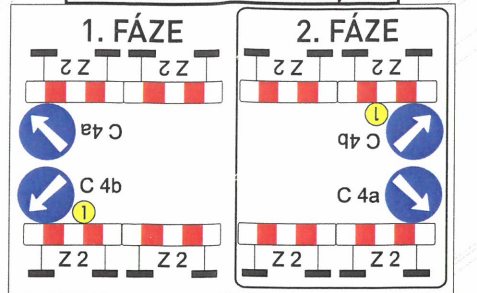


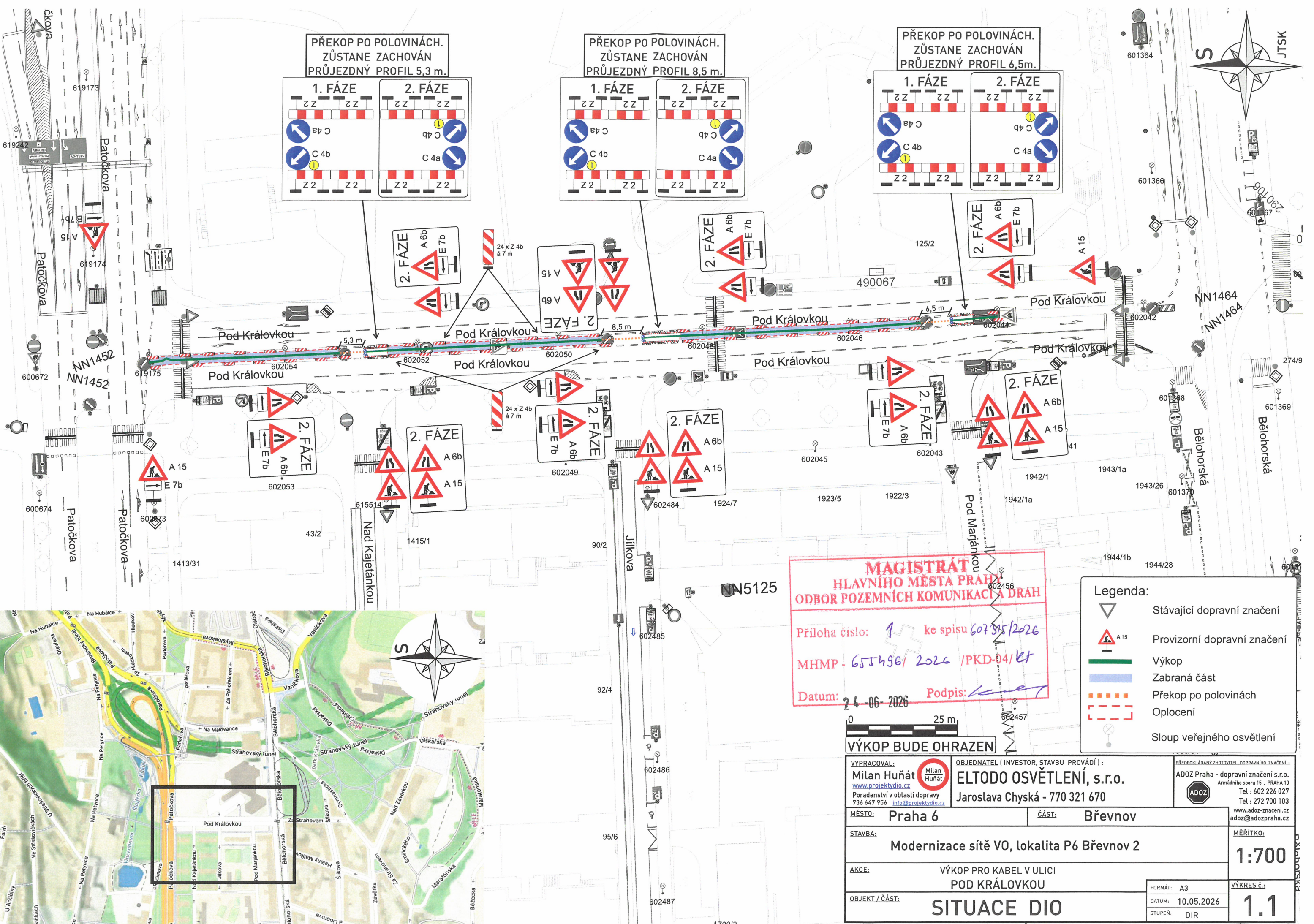
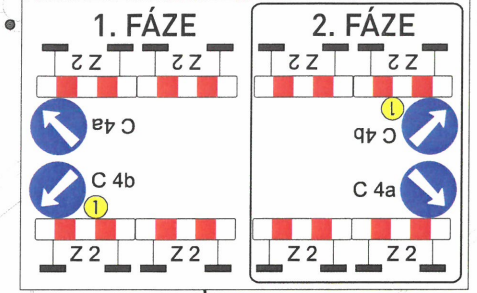
PŘEKOP PO POLOVINÁCH.
ZŮSTANE ZACHOVÁN
PRŮJEZDNÝ PROFIL 5,3 m.



PŘEKOP PO POLOVINÁCH.
ZŮSTANE ZACHOVÁN
PRŮJEZDNÝ PROFIL 8,5 m.



PŘEKOP PO POLOVINÁCH.
ZŮSTANE ZACHOVÁN
PRŮJEZDNÝ PROFIL 6,5 m.



**MAGISTRÁT
HLAVNÍHO MĚSTA PRAHY
ODBOR POZEMNÍCH KOMUNIKACÍ A DRAH**

Príloha číslo: 1 ke spisu 607315/2026
MHMP - 655496/2026 /PKD-04/ET

Datum: 24-06-2026 Podpis: [Signature]

Legenda:

	Stávající dopravní značení
	Provizorní dopravní značení
	Výkop
	Zabraná část
	Překop po polovinách
	Oplocení
	Sloup veřejného osvětlení

VÝKOP BUDE OHRAZEN

VYPRACOVAL: Milan Huňát www.projektydio.cz Poradenství v oblasti dopravy 736 647 956 info@projektydio.cz	OBJEDNATEL (INVESTOR, STAVBU PROVÁDÍ): ELTOD OSVĚTLENÍ, s.r.o. Jaroslava Chyská - 770 321 670	PŘEDPOKLÁDANÝ ZHOTOVITEL DOPRAVNÍHO ZNAČENÍ: ADOZ Praha - dopravní značení s.r.o. Armádního sboru 15, PRAHA 10 Tel.: 602 226 027 Tel.: 272 700 103 www.adoz-znacení.cz adoz@adozpraha.cz
MĚSTO: Praha 6	ČÁST: Břevnov	MĚŘÍTKO: 1:700
STAVBA: Modernizace sítě VO, lokalita P6 Břevnov 2		VÝKRES č.: 1.1
AKCE: VÝKOP PRO KABEL V ULICI POD KRÁLOVKOU		FORMÁT: A3
OBJEKT / ČÁST: SITUACE DIO		DATUM: 10.05.2026
		STUPEN: DIR

